

## LATVIJAS REPUBLIKA

JŪRMALAS pilsēta LIELUPE

Meža prospekts 42A

Zemes kadastra N° 13000045404

## ZEMES ROBEŽU PLĀNS

*Robežu plāns izgatavots uz 2006. gada 30. maija iesnieguma pamata.*


*Robežu plāns sastādīts pēc 2001. gada kadastrālās uzmērīšanas materiāliem  
mērogā 1:1000, ar precizitāti atbilstoši mērogam 1:500.*

*Zemes kopplatība ir 0.4317 ha (4317 m<sup>2</sup>)*

**VALSTS ZEMES DIENESTS**  
Lielrīgas reģionālā nodaļa

Jūrmalas biroja vadītāja

I. Vincukova

 17-07-2006

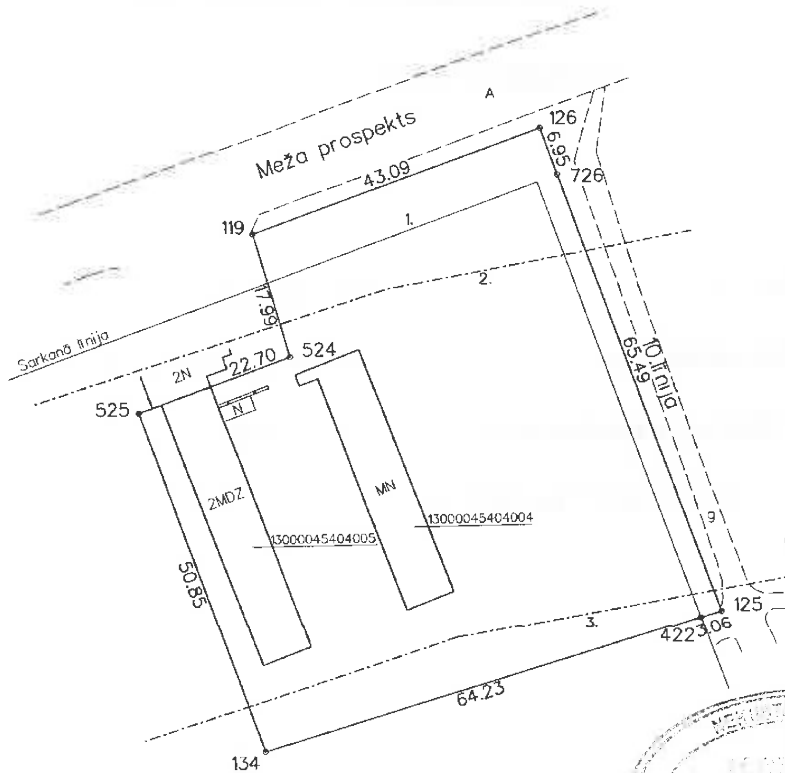
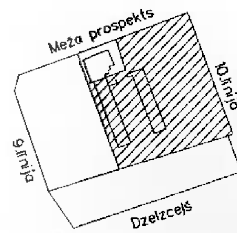
ROBEŽPUNKTU KOORDINĀTAS

LKS-92 SISTĒMĀ

Mēroga koeficients 0.999605

ZEMES GABALA  
IZVIETOJUMS KVARTĀLĀ

	X	Y
119	315638.19	491530.11
126	315652.33	491570.80
726	315645.78	491573.13
125	315584.11	491595.11
422	315583.26	491592.17
134	315565.43	491530.50
525	315613.38	491513.65
524	315620.90	491535.05



Zemes gabala kopējā platība 0.4317 ha (4317 kv.m)

NEKUSTAMĀ TPAŠUMA LIETOŠANAS TIESTBU APRŪTINĀJUMI

- 020301 Meža prospekta 30 m un 10. līnijas aizsargjoslas teritorija - sarkanā līnija - 0.0504 ha (504 kv.m)
- 02030401 100 m aizsargjoslas teritorija gar dzelzceļu - 0.3659 ha (3659 kv.m)
- 02030401 50 m aizsargjoslas teritorija gar dzelzceļu - 0.0408 ha (408 kv.m)

Mērogs 1:1000



**LATVIJAS VALSTS MĒRNIĒKS**  
Licences Nr.145

kadastra nr.	pišeta	vieta	parcele
1300	004	5404	

Jūrmala, Eidiņburgas pr. 75:	tāl. 7147507, fakss 7147518:	www.latvijasmernieks.lv
vadītāja	K.Prižoka	04.07.2006
mērnīeks	J.Brīce	04.07.2006